









OZNACZENIA:

-  działka objęta wnioskiem
-  numer słupa linii 110 kV
-  słup linii 110 kV
-  przedmiotowa linia napowietrzna 110 kV
-  granica terenu objętego inwestycją
-  granica działki ewidencyjnej
-  zakres ograniczenia trwałego na rzecz ENEA Operator Sp. z o. o.
-  zakres ograniczenia czasowego na rzecz ENEA Operator Sp. z o. o.

Sporządzona na podstawie mapy zasadniczej udostępnionej przez
Starostę Piłskiego
Licencja nr W GK.6642.1.3729.2025_3019_CL2

**Załącznik graficzny do wniosku o wydanie decyzji
o ustaleniu lokalizacji inwestycji towarzyszącej
strategicznej inwestycji w zakresie sieci przesyłowej
polegającej na „Przebudowie linii 110 kV
Piła Centrum - Piła Południe”**

Skala mapy 1:1000

Arkusz 11/12

ark. 12

ark. 10